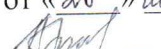





Муниципальное общеобразовательное учреждение
«Изобильненская школа имени Э.У. Чалбаша» города Алушты
Республики Крым

Рассмотрено на заседании
ШМО учителей естественно-
математического цикла
протокол № 01
от «28» августа 2019 г.
 А.Н.Алтыева

СОГЛАСОВАНО
Заместитель директора

 Т.Н.Липкан
«31» августа 2019 г.

УТВЕРЖДАЮ
Директор МОУ
«Изобильненская школа
имени Э.У.Чалбаша»
 Е.П.Савельева
«31» августа 2019 г.



**Рабочая программа
по географии
(базовый уровень)
на 2019/2020 учебный год
7 класс**

Составлена
учителем
О.А.Тымкив

с.Изобильное, 2019 год

ПОЯСНИТЕЛЬНАЯ ЗАПИСКА

Рабочая программа по предмету «География. 7 класс» разработана *на основе:*

- Федерального государственного образовательного стандарта основного общего образования;
- Примерной основной образовательной программы основного общего образования;
- Основной образовательной программы основного общего образования МОУ «Изобильненская школа имени Э.У.Чалбаша» г. Алушты;
- Примерных программ по учебным предметам. География. 5-9 классы: проект. – М.: Просвещение, 2011. – 94 с. – (Стандарты второго поколения);
- Программы курса географии в соответствии с ФГОС, разработанной к учебникам линии «Полярная звезда» для 5-9 классов, допущенных Министерством образования и науки РФ под редакцией А.И.Алексеева, В.В.Николиной, Е.К.Липкиной - М.: Просвещение, 2014;

соответствует:

- Федеральному перечню учебников по учебному предмету «География» на 2019-2020 учебный год.
- Учебному плану МОУ «Изобильненская школа имени Э.У.Чалбаша» г. Алушты основного общего образования на 2019-2020 учебный год.
- Положению о рабочей программе МОУ «Изобильненская школа имени Э.У.Чалбаша» г. Алушты

Разработанная рабочая программа *реализуется* по учебнику А. И. Алексеева, В. В. Николиной, Е. К. Липкиной и др. «География. 7 класс»: учебник для общеобразовательных организаций с приложением на электронном носителе (DVD) / (А.И. Алексеев, В. В. Николина, Е.К. Липкина и др.); под ред. А.И. Алексеева; М.: Просвещение, 2015 – 257 с. - (Академический школьный учебник) (Полярная звезда), рассчитана на 68 часов в год (2 часа в неделю)+ 2 резервных урока, и направлена на базовый (общеобразовательный) уровень изучения предмета.

География в основной школе формирует у обучающихся систему комплексных социально ориентированных знаний о Земле как о планете людей, об основных закономерностях развития природы, о размещении населения и хозяйства, об особенностях и о динамике главных природных, экологических, социально-экономических, политических процессов, протекающих в географическом пространстве, проблемах взаимодействия природы и общества, об адаптации человека к географическим условиям проживания, о географических подходах к устойчивому развитию территорий.

Актуальность программы заключается в том, что содержание курса построено в соответствии с идеями гуманизации и усиления социальных аспектов содержания, принципов комплексности, экологизации, историзма. Важнейшим принципом построения курса является интеграция, которая проявляется в объединении в систему физико-географических и экономико-географических составляющих. В реализации этих идей особое место принадлежит комплексному изучению природно-хозяйственных регионов, экономических районов России и

своей местности.

Цель курса: формирование у учащихся целостного естественнонаучного мировоззрения, развитие географического мышления.

Задачи курса:

познание основных природных процессов и закономерностей, происходящих в географическом пространстве мира;

формирование системы интеллектуальных, практических, универсальных учебных, оценочных, коммуникативных умений, обеспечивающих безопасное, социально и экологически целесообразное поведение в окружающей среде;

формирование общечеловеческих ценностей, связанных с пониманием значимости географического пространства для человека;

формирование опыта ориентирования в географическом пространстве с помощью различных способов (план, карта, приборы, объекты природы и др.), обеспечивающих реализацию собственных потребностей, интересов, проектов;

формирование опыта творческой деятельности по реализации познавательных, социально-коммуникативных потребностей на основе создания собственных географических продуктов (схемы, проекты, карты, компьютерные программы, презентации);

понимание закономерностей размещения населения и территориальной организации хозяйства в связи с природными, социально-экономическими и экологическими факторами, зависимости проблем адаптации и здоровья человека от географических условий проживания;

выработка у обучающихся понимания общественной потребности в географических знаниях, а также формирование у них отношения к географии как возможной области будущей практической деятельности.

ОСНОВНОЕ СОДЕРЖАНИЕ ПРОГРАММЫ

«География», 7 класс (68 часов в год, 2 часа в неделю)

Введение (3 ч)

Как мы будем изучать географию в 7 классе. Что необходимо помнить при изучении географии. Взаимодействие человека с окружающей средой. Природные ресурсы и их виды. Рациональное использование природных ресурсов. Охрана природы. Особо охраняемые территории. Новое в учебнике.

Географические карты. Как Земля выглядит на картах разных проекций. Способы изображения явлений и процессов на картах. Общегеографические и тематические карты.

Географическая исследовательская практика (Учимся с «Полярной звездой» — 1). Анализ фотографий, рисунков, картин.

Практикум. 1. Описание одного из видов особо охраняемых территорий (по выбору) по плану: а) название; б) географическое положение; в) год создания; г) объект охраны (кто или что находится под охраной); д) уникальность объекта или вида; д) меры, принимаемые заповедником (заказником) для сохранения объекта или вида. 2. Анализ карт географического атласа.

Тема 1. Население Земли (4 ч)

Народы, языки и религии. Народы и языки мира. Отличительные признаки народов мира. Языковые семьи. Международные языки. Основные религии мира.

Города и сельские поселения. Различие городов и сельских поселений. Крупнейшие города мира и городские агломерации. Типы городов и сельских поселений.

Страны мира. Многообразие стран мира. Республика. Монархия. Экономически развитые страны мира. Зависимость стран друг от друга.

Географическая исследовательская практика (Учимся с «Полярной звездой» — 2). Изучение населения по картам и диаграммам: численность, размещение и средняя плотность.

Практикум. 1. Анализ карты «Народы и плотность населения мира». 2. Определение на карте крупнейших городов мира. 3. Составление таблицы «Самые многонаселенные страны мира».

Тема 2. Природа Земли (12 ч)

Развитие земной коры. Формирование облика Земли. Цикличность тектонических процессов в развитии земной коры. Геологические эры. Литосферные плиты. Суть гипотезы А. Вегенера.

Земная кора на карте. Платформа и ее строение. Карта строения земной коры. Складчатые области. Складчато-глыбовые и возрожденные горы. Размещение на Земле гор и равнин.

Природные ресурсы земной коры. Природные ресурсы и их использование человеком. Формирование магматических, метаморфических и осадочных горных пород. Размещение полезных ископаемых.

Практикум. 1. Обозначение на контурной карте крупнейших платформ и горных систем. 2. Определение по карте строения земной коры закономерностей размещения топливных и рудных полезных ископаемых.

Температура воздуха на разных широтах. Распределение температур на Земле. Тепловые пояса. Изотермы.

Давление воздуха и осадки на разных широтах. Распределение атмосферного давления и осадков на земном шаре.

Общая циркуляция атмосферы. Типы воздушных масс и их свойства. Пассаты. Западные ветры умеренных широт. Восточные (стоковые) ветры полярных областей. Муссоны.

Климатические пояса и области Земли. Роль климатических факторов в формировании климата. Зональность климата. Основные и переходные климатические пояса. Климат западных и восточных побережий материков.

Практикум. 1. Анализ карты «Среднегодовое количество осадков». 2. Анализ карты «Климатические пояса и области Земли». 3. Описание одного из климатических поясов по плану: а) название; б) положение относительно экватора и полюсов; в) господствующие воздушные массы; г) средние температуры января и июля; д) годовое количество осадков; е) климатические различия и их причины; ж) приспособленность населения к климатическим условиям данного пояса. 4. Изучение климатической диаграммы. 5. Анализ погоды в различных частях земного шара на основе прогнозов Интернета, телевидения, газет.

Океанические течения. Причины образования океанических течений. Виды океанических течений. Основные поверхностные течения Мирового океана. Океан и атмосфера.

Реки и озера Земли. Зависимость рек от рельефа и климата. Крупнейшие реки Земли. Распространение озер на Земле. Крупнейшие озера мира.

Географическая исследовательская практика (Учимся с «Полярной звездой» — 3). Поиск информации в Интернете.

Практикум. 1. Характеристика течения Западных Ветров с использованием карты по плану: а) географическое положение; б) вид течения по физическим свойствам воды (холодное, теплое); в) вид течения по происхождению; г) вид течения по устойчивости (постоянное, сезонное); д) вид течения по расположению в толще вод (поверхностное, глубинное, придонное). 2. Нанесение на контурную карту крупнейших рек и озер Земли.

Растительный и животный мир Земли. Биоразнообразие. Значение биоразнообразия. Биомасса. Закономерности распространения животных и растений. Приспособление растений и животных к природным условиям. Основные причины различий флоры и фауны материков.

Почвы. Почвенное разнообразие. Закономерности распространения почв на Земле. В. В. Докучаев и закон мировой почвенной зональности. Типы почв и их особенности. Охрана почв.

Тема 3. Природные комплексы и регионы (5 ч)

Природные зоны Земли. Понятие «природная зона». Причины смены природных зон. Изменение природных зон под воздействием человека.

Практикум. 1. Установление закономерностей смены природных зон Земли при анализе карты «Природные зоны Земли». 2. Описание природных зон по плану.

Океаны. Мировой океан как природный комплекс Земли. Океаны Земли — Тихий, Атлантический, Индийский, Северный Ледовитый. Особенности природы океанов. Освоение Океана человеком. Экологические проблемы Мирового океана. Использование и охрана Мирового океана.

Практикум. 1. Описание океана по плану. 2. Сравнение океанов (по выбору).

Материки. Материки как природные комплексы Земли. Материки — Евразия, Африка, Северная Америка, Южная Америка, Антарктида, Австралия. Последовательность изучения материков и стран. Описание материка. Описание страны.

Практикум. Установление сходства и различия материков на основе карт и рисунков учебника.

Как мир делится на части и как объединяется. Материки и части света. Географический регион. Понятие «граница». Естественные и условные границы. Объединение стран в организации и союзы. Организация Объединенных Наций (ООН). Сотрудничество стран. Диалог культур.

Тема 4. Материки и страны (44 ч)

Африка: образ материка. Географическое положение, размеры и очертания Африки. Крайние точки. Береговая линия. Особенности земной коры и рельефа материка. Полезные ископаемые. Особенности климата. Особенности внутренних вод, их зависимость от рельефа и климата.

Африка в мире. История освоения Африки. Население Африки и его численность. Расовый и этнический состав. Мозаика культур. Крупные города. Занятия африканцев. Африка — беднейший материк мира.

Путешествие по Африке. Путешествие с учебником и картой — способ освоения географического пространства. Географические маршруты (траверзы) по Африке.

Маршрут Касабланка — Триполи. Узкая полоса африканских субтропиков, страны Магриба, Атласские горы: особенности природы. Занятия населения. Культура. Карфаген — памятник Всемирного культурного наследия. Сахара — «желтое море» песка. Особенности природы Сахары. Занятия населения. Кочевое животноводство. Проблемы опустынивания, голода. Маршрут Томбукту — Лагос. Саванна: особенности природы.

Маршрут Лагос — озеро Виктория. Лагос — крупнейший город Нигерии. Население. Нигер — одна из крупнейших рек континента. Особенности влажных экваториальных лесов. Река Конго. Пигмеи. Массив Рувензори. Маршрут озеро Виктория — Индийский океан. Как образовалось озеро Виктория. Исток Нила. Килиманджаро. Национальные парки Танзании. Занятия населения. Маршрут Дар-эс-Салам — мыс Доброй Надежды. Особенности природных зон. Полезные ископаемые. ЮАР.

Египет. Визитная карточка. Место на карте. Место в мире. Древнейшая цивилизация. Население. Происхождение египтян, занятия, образ жизни. Река Нил. Египет — мировой туристический центр. Столица Каир. Памятники Всемирного культурного наследия.

Географическая исследовательская практика (Учимся с «Полярной звездой» — 4). Разработка проекта «Создание национального парка в Танзании».

Практикум. 1. Определение: а) географических координат крайних точек Африки; б) протяженности Африки в градусах и километрах (по градусной сетке) по 20° в. д. 2. Обозначение на контурной карте Африки изучаемых географических объектов. 3. Описание по климатической карте климата отдельных пунктов (температура января и июля, продолжительность зимы и лета, господствующие ветры, годовое количество осадков и распределение их по временам года). 4. Описание Египта по типовому плану. 5. Работа с картами путешествий.

Австралия: образ материка. Особенности географического положения. Размеры материка. Крайние точки. Береговая линия. Остров Тасмания. Особенности рельефа Австралии. Большой Водораздельный хребет. Полезные ископаемые. Климат. Распределение температур и осадков. Воздействие пассатов на восточные районы Австралии. Речная сеть. Подземные воды. Природные зоны. Своеобразие органического мира Австралии и прилегающих островов. История освоения материка. Австралийский Союз. Столица Канберра. Население. Занятия населения.

Путешествие по Австралии. Маршрут Перт — озеро Эйр-Норт. Особенности природы. Занятия населения. Маршрут озеро Эйр-Норт — Сидней. Особенности растительного и животного мира. Река Дарлинг. Сидней. Маршрут Сидней — Большой Водораздельный хребет. Большой Барьерный риф — памятник Всемирного природного наследия. Океания. Меланезия. Микронезия. Полинезия. Особенности природы островов Океании. Папуасы. Н. Н. Миклухо-Маклай.

Практикум. 1. Определение по карте географического положения Австралии. 2. Обозначение на карте географических объектов маршрута путешествия.

Антарктида: образ материка. Особенности географического положения. Размеры материка. Ледовый материк. Строение Антарктиды. Особенности климата. Открытие материка Ф. Ф. Беллинсгаузеном и М. П. Лазаревым. Растительный и животный мир. Условия жизни и работы на полярных станциях. Проблемы охраны природы Антарктиды.

Географическая исследовательская практика. Разработка проекта «Как использовать человеку Антарктиду?».

Практикум. Определение по карте крайних точек Антарктиды.

Южная Америка: образ материка. Географическое положение Южной Америки в сравнении с географическим положением Африки. Крайние точки Южной Америки.

Строение земной коры и рельеф Южной Америки в сравнении со строением земной коры и рельефом Африки. Высотная поясность Анд. Особенности климата Южной Америки. Внутренние воды. Амазонка — самая длинная река мира. Ориноко. Водопад Анхель. Растительный и животный мир. Южная Америка — родина многих культурных растений.

Латинская Америка в мире. Влияние испанской и португальской колонизации на жизнь коренного населения. Латиноамериканцы. Метисы. Мулаты. Самбо. Крупнейшие государства. Природные ресурсы и их использование. Хозяйственная деятельность.

Путешествие по Южной Америке. Маршрут Огненная Земля — Буэнос-Айрес. Аргентина — второе по площади государство на материке. Особенности природы. Река Парана. Маршрут Буэнос-Айрес — Рио-де-Жанейро. Рельеф. Водопад Игуасу. Растительный и животный мир. Население и его занятия. Бразильское плоскогорье. Полезные ископаемые. Город Бразилиа.

Амазония. Амазонская сельва. Особенности растительного и животного мира. Проблема сокращения площади влажных экваториальных лесов. Маршрут Манаус — Анды. Амазонка — самая длинная и самая полноводная река мира. Уникальность фауны Амазонки. Перу: особенности природы. Население и его хозяйственная деятельность. Памятники Всемирного культурного наследия. Маршрут Лима — Каракас. Особенности природы Эквадора, Колумбии, Венесуэлы.

Бразилия. Визитная карточка. Место на карте. Место в мире. Бразильцы: происхождение, занятия, образ жизни. Особенности хозяйства.

Географическая исследовательская практика. Разработка проекта «Хозяйственное освоение Амазонии с учетом сохранения ее животного и растительного мира».

Практикум. 1. Описание Амазонки по плану. 2. Описание страны (по выбору) по плану.

Северная Америка: образ материка. Особенности географического положения. Крайние точки. Размеры материка. Строение земной коры и его влияние на рельеф. Климатические особенности Северной Америки. Внутренние воды. Крупнейшие реки. Великие озера. Водопады (Йосемит, Ниагарский). Природные зоны. Почвы. Растительный и животный мир. Памятники Всемирного природного наследия.

Англо-Саксонская Америка. Освоение Северной Америки. США и Канада: сходство и различия. США и Канада — центры мировой экономики и культуры.

Путешествие по Северной Америке. Вест-Индия. Природа островов Карибского моря. Маршрут Вест-Индия — Мехико. Полуостров Юкатан. Древние индейские цивилизации. Мексиканский залив. Мехико. Маршрут Мехико — Лос-Анджелес. Мексиканское нагорье. Река Рио-Гранде. Плато Колорадо. Большой каньон реки Колорадо.

Маршрут Лос-Анджелес — Сан-Франциско. Особенности природы Южной Калифорнии. Большая Калифорнийская долина. Маршрут Сан-Франциско — Чикаго. Сьерра-Невада. Большое Солёное озеро. Великие равнины. Североамериканские степи. «Пшеничный» и «кукурузный» пояса. Маршрут Нью-Йорк — Аппалачи. Вашингтон — столица США. Нью-Йорк — финансовый и торговый центр. Маршрут Ниагарский водопад — река Св. Лаврентия.

Соединенные Штаты Америки. Визитная карточка. Место на карте. Место в мире. Американцы: происхождение, занятия, образ жизни.

Практикум. Сравнительная характеристика природных богатств горного пояса и равнин Северной Америки (по выбору).

Евразия: образ материка. Особенности географического положения. Крайние точки. Размеры материка. Строение земной коры и рельеф Евразии. Влияние древнего оледенения на рельеф Евразии. Стихийные природные явления на территории Евразии. Особенности климата. Влияние рельефа на климат материка. Различие климата западных и восточных побережий материка. Крупнейшие реки и озера материка. Природные зоны.

Европа в мире. Географическое положение. Исторические особенности освоения и заселения. Европейцы. Городское и сельское население. Образ жизни европейцев. Северная, Западная, Восточная, Южная Европа. Особенности хозяйства стран Европы. Европейский союз (ЕС). Политическая карта Европы.

Путешествие по Европе. Маршрут Исландия — Пиренейский полуостров. Остров Исландия: особенности природы, населения и хозяйства. Остров Великобритания. Маршрут Лиссабон — Мадрид. Природа. Население. Хозяйство. Португалия, Испания — средиземноморские страны. Атлантическое побережье Европы: особенности природы. Занятия населения. Культурные ценности. Города. Уникальные культурные ландшафты. Маршрут Амстердам — Стокгольм. Северное море. Живописная природа фьордов. Нидерланды, Норвегия. Швеция: особая культура.

Маршрут Стокгольм — Севастополь. Польша, Белоруссия, Украина: особенности природы, население. Занятия жителей. Долина Дуная. Придунайские страны. Маршрут Шварцвальд — Сицилия. Альпы: особенности природы. Рим — мировая сокровищница. Маршрут Мессина — Стамбул. Полуостров Пелопоннес. Греция: особенности природы, истории, культуры.

Германия. Визитная карточка. Место на карте. Место в мире. Жители Германии: происхождение, занятия, образ жизни.

Франция. Визитная карточка. Место на карте. Место в мире. Жители Франции: происхождение, занятия, образ жизни.

Великобритания. Визитная карточка. Место на карте. Место в мире. Жители Великобритании: происхождение, занятия, образ жизни.

Азия в мире. Географическое положение и особенности природы региона. Население.

Крупнейшие по численности населения государства Азии. Крупнейшие городские агломерации Азии. Культура, традиции и верования народов Азии. Многообразие природных ресурсов. Высокоразвитые страны Азии. Политическая карта Азии.

Путешествие по Азии. Маршрут пролив Босфор — Мертвое море. Средиземноморье: особенности природы. Население и хозяйство. Турция. Иерусалим — центр трех религий. Маршрут Мертвое море — Персидский залив. Саудовская Аравия: природные ландшафты, жизнь населения. Крупнейшие нефтяные месторождения Персидского залива. Маршрут Персидский залив — Ташкент. Особенности природы Иранского нагорья. Полезные ископаемые. Туркмения, Узбекистан: особенности природы. Древнейшие города — Самарканд, Хива, Бухара.

Маршрут Ташкент — Катманду. Тянь-Шань, Памир. Озеро Иссык-Куль. Пустыня Такла-Макан. Тибетское нагорье. Лхаса — религиозный центр ламаизма. Гималаи.

Маршрут Катманду — Бангкок. Непал. Культура выращивания риса. Ганг и Брахмапутра. Бангкок — «Венеция Востока». Маршрут Бангкок — Шанхай. Сиамский залив. Шельф Южно-Китайского моря: месторождения нефти. Дельта Меконга: особенности природы. Занятия населения. Шанхай — многомиллионный город, торговый и финансовый центр. Маршрут Шанхай — Владивосток. Япония — крупнейшая промышленная держава мира. Природа и хозяйство Японских островов. Население, культура Японии.

Китай. Визитная карточка. Место на карте. Место в мире. Китайцы: происхождение, занятия, образ жизни. Рост численности населения Китая и меры по его ограничению.

Индия. Визитная карточка. Место на карте. Место в мире. Жители Индии: происхождение, занятия, образ жизни.

Географическая исследовательская практика (Учимся с «Полярной звездой» — 5).
Участие в проекте «Традиции и обычаи народов мира».

Практикум. 1. Составление по картам сравнительного географического описания стран (по выбору). 2. Знакомство с туристической схемой столицы одного из государств Евразии (по выбору). 3. Установление различий в численности и плотности населения различных регионов Азии.

Россия в мире. Россия — крупнейшая по площади страна мира. Природные ресурсы. Россия — многонациональное государство. Вклад русских писателей, композиторов, художников в мировую культуру.

Требования к уровню подготовки обучающихся

В результате изучения курса обучающиеся должны:

знать/понимать

- основные источники информации, необходимые для изучения курса;
- различие географических карт по содержанию, масштабу;
- способы картографического изображения;
- основные языковые семьи;
- основные религии мира;
- причины неравномерности размещения населения;
- основные типы стран, столицы и крупные города;
- происхождение материков, строение земной коры;
- основные типы стран, столицы и крупные города;
- основные типы воздушных масс и их свойства;
- закономерности распределения температур воздуха, поясов атмосферного давления и осадков на поверхности Земли;
- причины образования океанических течений;
- зависимость характера течения рек от рельефа;
- зависимость режима и водоносности рек от климата;
- происхождение озерных котловин;
- влияние хозяйственной деятельности людей на реки и озера;
- особенности размещения растительного и животного мира, почв на Земле;
- что такое природная зона, причины и закономерности смены природных зон на Земле;
- материки и океаны как крупные природные комплексы Земли;
- особенности природы Тихого, Атлантического, Индийского, Северного Ледовитого океанов;
- виды хозяйственной деятельности в океане, меры по охране океанов от загрязнений;
- главные черты природы Африки, Австралии, Северной и Южной Америки, Антарктиды, Евразии: основные формы рельефа, особенности климата, крупнейшие реки и озера, растительный и животный мир; природные зоны материков;
- население материка, его занятия и образ жизни; основные проблемы населения материка;

уметь

- использовать различные источники географической информации для объяснения изучаемых явлений и процессов;

- анализировать общегеографические и тематические карты;
- анализировать климатические диаграммы, таблицы;
- описывать природные зоны;
- обозначать на контурных картах изучаемые географические объекты;
- выбирать карты нужного содержания и устанавливать по ним особенности природы, населения, занятий и хозяйственной деятельности населения материков, отдельных стран;
- выявлять и описывать на основе карт и других источников информации характерные черты природы, населения, хозяйства отдельных территорий;
- показывать по карте географические объекты, названные в учебнике;
- оценивать продукты самостоятельной деятельности (доклады, рефераты);

оценивать

- географическое положение материков и отдельных стран;
- изменения природы материков под воздействием хозяйственной деятельности человека;
- жизнь, быт традиции населения материков и отдельных стран;
- географические путешествия по материкам;
- современные проблемы отдельных стран и материков

использовать приобретенные знания и умения в практической деятельности и повседневной жизни

- для чтения карт различного содержания;
- для объяснения влияния природных и социально-экономических факторов на размещение населения и специализацию хозяйства регионов России;
- для нахождения и применения географической информации (карты, статистические материалы, ресурсы Интернета и т. д.) в целях правильной оценки важнейших социально-экономических событий в России, геополитической и геоэкономической ситуации страны, перспектив ее развития;
- для понимания географической специфики крупных регионов России в условиях развития экономических связей, деловых и образовательных программ, различных видов человеческого общения.

Календарно-тематическое планирование

«География», 7 класс
(68 часов в год, 2 часа в неделю)

№ ур ок а	Тема урока	Дата	
		по плану	по факту
	Введение (3 часа)		
1	1.Как мы будем изучать географию	03.09	
2	2.Географическая исследовательская практика	04.09	
3	3.Географические карты.	10.09	
	Тема 1. Население Земли (4 часа)		
4	1.Народы, языки и религии	11.09	
5	2.Города и сельские поселения	17.09	
6	3. Изучение населения по картам и диаграммам	18.09	
7	4.Страны мира.	24.09	
	Тема 2. Природа Земли (12 часов)		
8	1.Развитие земной коры	25.09	
9	2.Размещение на земле гор и равнин. Практическая работа № 1. Обозначение на контурной карте крупнейших платформ и горных систем	01.10	
10	3.Природные ресурсы земной коры	02.10	
11	4.Распределение температур на Земле	08.10	
12	5.Распределение атмосферного давления и осадков на Земле	09.10	
13	6.Общая циркуляция атмосферы.	15.10	
14	7.Климатические пояса и области Земли	16.10	
15	8.Океанические течения	22.10	
16	9.Реки и озера Земли.	23.10	
17	10.Растительный и животный мир Земли.	29.10	
18	11.Почвы Земли	30.10	

19	12.Природа Земли	06.11	
	Тема 3. Природные комплексы и регионы (5 часов)		
20	1.Природные зоны Земли. Практическая работа № 2. Описание природных зон по плану	12.11	
21	2.Океаны.	13.11	
22	3.Сравнение океанов	19.11	
23	4.Материки.	20.11	
24	5.Сходства и различия материков	26.11	
	Тема 4. Материки и страны (44 часа)		
	Африка (10 часов)		
25	1.Географическое положение. Практическая работа № 3. Определение географических координат крайних точек, протяженности материка	27.11	
26	2.Тектоника, рельеф и недра. Практическая работа № 4. Обозначение на контурной карте форм рельефа и месторождений полезных ископаемых	03.12	
27	3.Климат и внутренние воды	04.12	
28	4.История освоения. Население	10.12	
29	5.Путешествие по Африке	11.12	
30	6.Маршрут Касабланка - Триполи	17.12	
31	7.Маршрут Томбукту - Лагос	18.12	
32	8.Маршрут Лагос-озеро Виктория	24.12	
33	9.Египет.	25.12	
34	10.Повторение и обобщение темы «Африка»	14.01	
	Австралия и Океания (5 часов)		
35	1.Географическое положение, рельеф. Практическая работа № 5. Сравнение географического положения Австралии и Африки	15.01	
36	2.Климат и воды. Природные зоны	21.01	
37	3.История освоения	22.01	
38	4.Путешествие по Австралии.	28.01	
39	5.Океания. Меланезия. Микронезия. Полинезия	29.01	
	Антарктида (2 часа)		

40	1.Антарктида: образ материка	04.02	
41	2.История открытия. Особенности природы	05.02	
	Южная Америка (6 часов)		
42	1.Географическое положение	11.02	
43	2.Рельеф, климат и воды. Практическая работа № 6. Сравнительное описание крупных речных систем Южной Америки и Африки	12.02	
44	3.Латинская Америка в мире.	18.02	
45	4.Маршрут Огненная Земля — Рио-де-Жанейро	19.02	
46	5.Амазония.	25.02	
47	6.Бразилия. Практическая работа № 7. Составление описания природы, населения одной из стран	26.02	
	Северная Америка (5 часов)		
48	1.Географическое положение и природа. Практическая работа № 8. Сравнение климата отдельных частей материка, расположенных в одном климатическом поясе	03.03	
49	2.Англо-Саксонская Америка	04.03	
50	3.Маршрут о-ва Карибского моря — Лос-Анджелес	10.03	
51	4.Маршрут Лос-Анджелес — Нью-Йорк	11.03	
52	5.Соединенные Штаты Америки. Практическая работа № 9. Описание путешествия по одной из стран	17.03	
	Евразия (16 часов)		
53	1.Географическое положение, рельеф	24.03	
54	2.Особенности климата. Практическая работа № 10. Определение типов климата Евразии по климатограммам	25.03	
55	3.Внутренние воды	31.03	
56	4.Природные зоны. Практическая работа № 11. Сравнение природных зон по 40-й параллели в Евразии и Северной Америке	01.04	
57	5.Европа в мире.	07.04	
58	6.Маршрут Исландия - Мадрид-Стокгольм	08.04	
59	7.Маршрут Стокгольм - Стамбул	14.04	
60	8.Германия.	15.04	
61	9.Франция.	21.04	
62	10.Великобритания.	22.04	

63	11.Азия в мире.	28.04	
64	12.Путешествие по Азии	29.04	
65	13.Китай.	05.05	
66	14.Индия.	06.05	
67	15.Практическая работа № 12. Составление по картам сравнительного географического описания стран (по выбору).	12.05	
68	16.Россия в мире	13.05	
69	1.Резервный урок	19.05	
70	2.Резервный урок	20.05	

Учебно-методическое и информационное обеспечение рабочей программы

1. Примерная программа основного общего образования по географии.
2. Алексеев А. И., Николина В. В., Липкина Е. К. и др. География. 7 класс: учебник для общеобразовательных организаций. – М.: Просвещение, 2014 (Полярная звезда).
3. Николина В.В. География. Поурочные разработки. 7 класс: пособие для учителя. - М.: Просвещение, 2014.
4. Николина В. В., Липкина Е. К. География. Проекты и творческие работы. 5-9 классы. – М.: Просвещение, 2014.
5. Географический атлас, 7 класс. – М.: Дрофа, изд-во «ДИК», 2014.
6. Контурные карты, 7 класс. – М.: Дрофа, изд-во «ДИК», 2014.
7. Федеральный портал «Российское образование». - <http://www.edu.ru/>
8. Российский общеобразовательный портал. - <http://www.school.edu.ru>
9. Единая коллекция цифровых образовательных ресурсов. <http://school-collection.edu.ru>
10. Федеральный центр информационно-образовательных ресурсов. <http://fcior.edu.ru/>
11. Федеральный институт педагогических измерений. - <http://www.fipi.ru/> методические пособия, рабочие тетради, электронные мультимедийные издания.
12. Географические сайты: www.google.com, www.geography.about.com, www.geo.ru, www.ocean.ru, www.krugosvet.ru, <http://easyen.ru/>, <http://mygeog.ru/>, video-uroki-po-geografii-6-11-klassy.

Приложение

График текущего контроля

Четверть	Кол-во недель	Кол-во часов в неделю	Всего часов	Формы контроля
				Практическая работа
I		2		
II		2		
III		2		
IV		2		
Всего	34		68	12